

PS 50 st. 0,86000

navržený stav

stávající stav

Srovnávací rovina

Staničení v km

Staničení v m

PS 52 st. 0,90000

navržený stav

stávající stav

Srovnávací rovina

Staničení v km

Staničení v m

PS 51 st. 0,88000

navržený stav

stávající stav

Srovnávací rovina

Staničení v km

Staničení v m

PS 54 st. 0,94000

navržený stav

stávající stav

Srovnávací rovina

Staničení v km

Staničení v m

PS 53 st. 0,92000

navržený stav

stávající stav

Srovnávací rovina

Staničení v km

Staničení v m

PS 56 st. 0,98000

navržený stav

stávající stav

Srovnávací rovina

Staničení v km

Staničení v m

PS 55 st. 0,96000

navržený stav

stávající stav

Srovnávací rovina

Staničení v km

Staničení v m

PS 58 st. 0,99600

navržený stav

stávající stav

Srovnávací rovina

Staničení v km

Staničení v m

PS 57 st. 0,98800

navržený stav

stávající stav

Srovnávací rovina

Staničení v km

Staničení v m

PS 60 st. 1,01300

navržený stav

stávající stav

Srovnávací rovina

Staničení v km

Staničení v m

PS 59 st. 1,01000

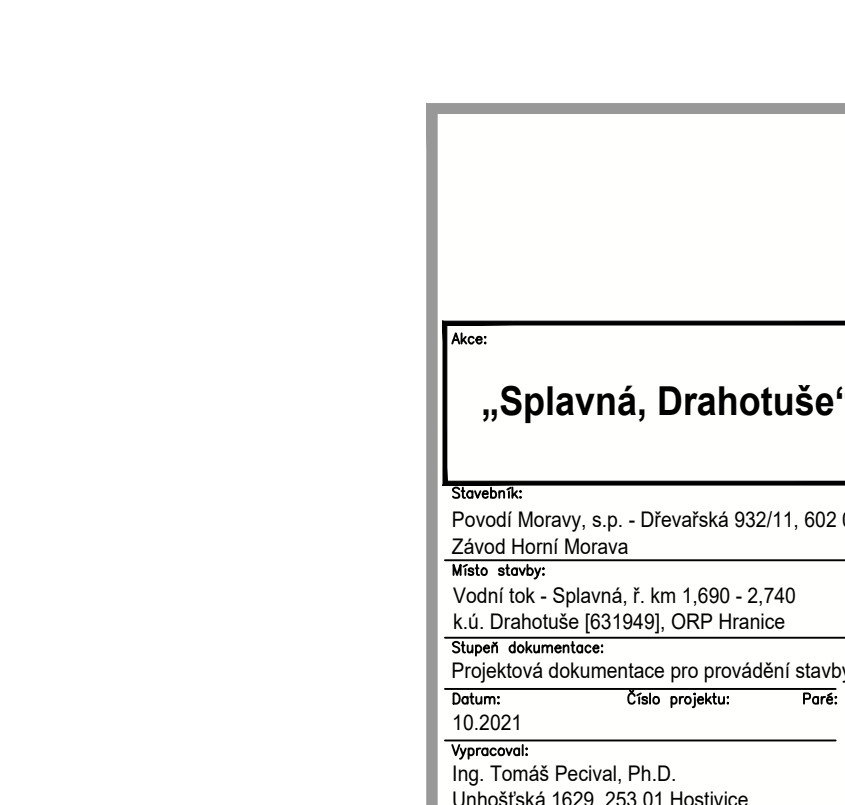
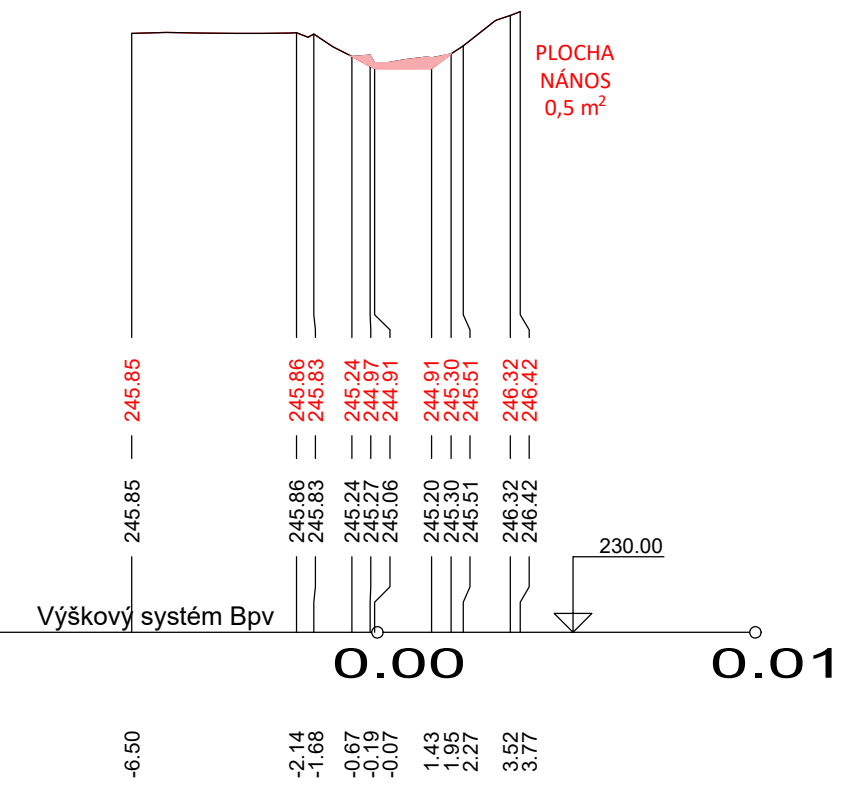
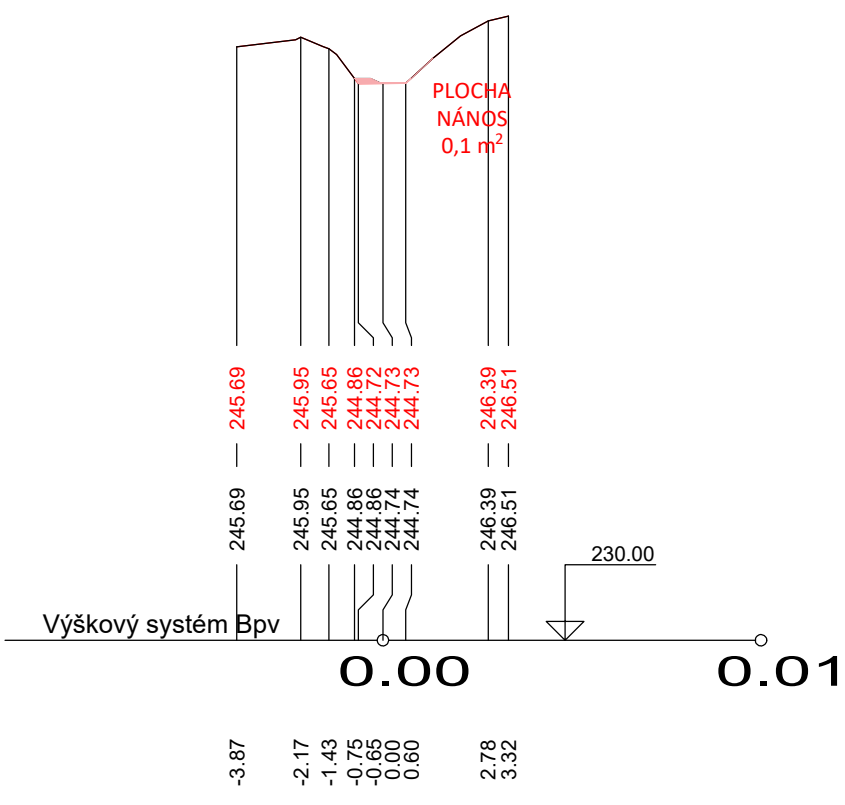
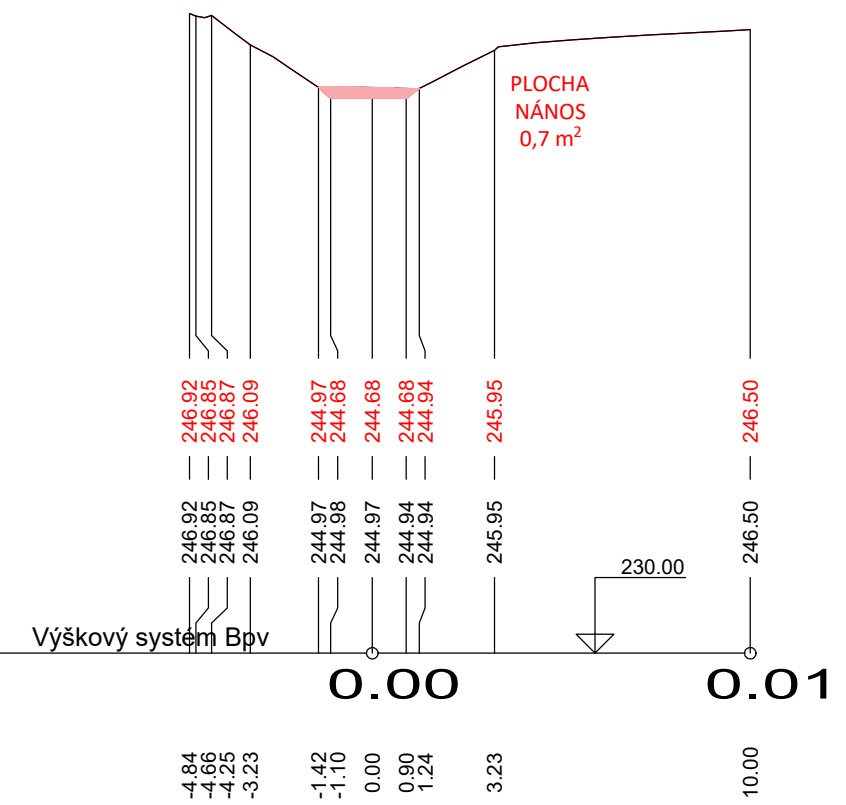
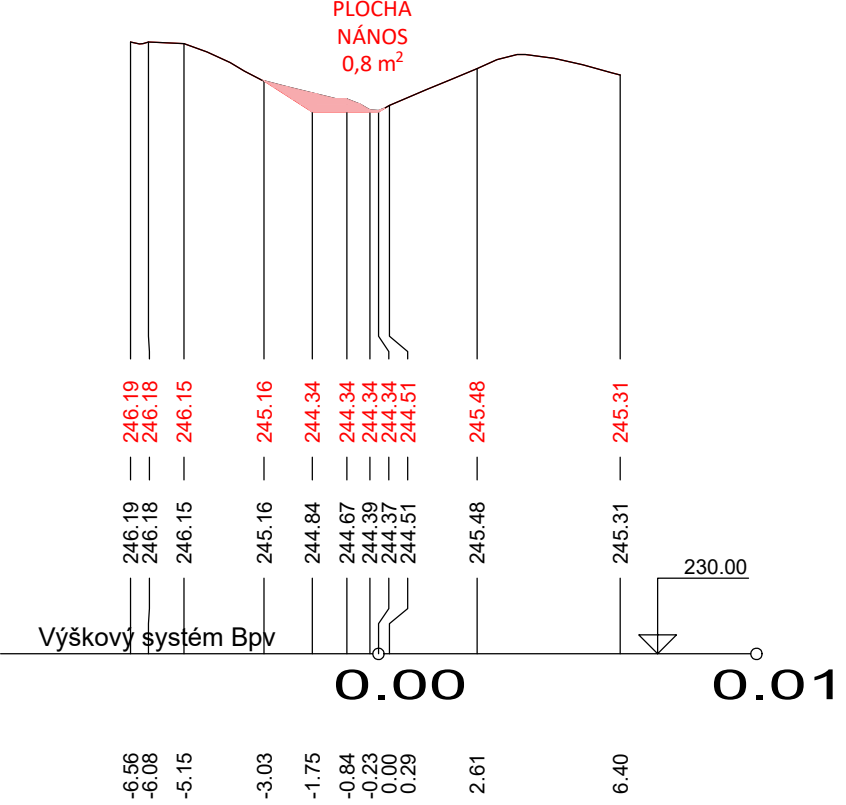
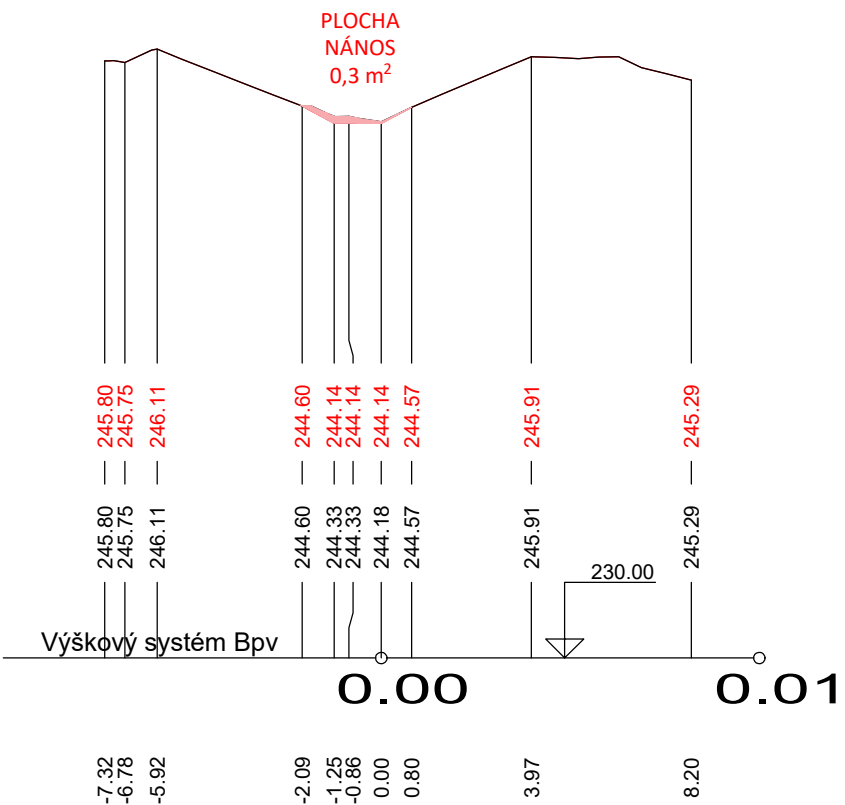
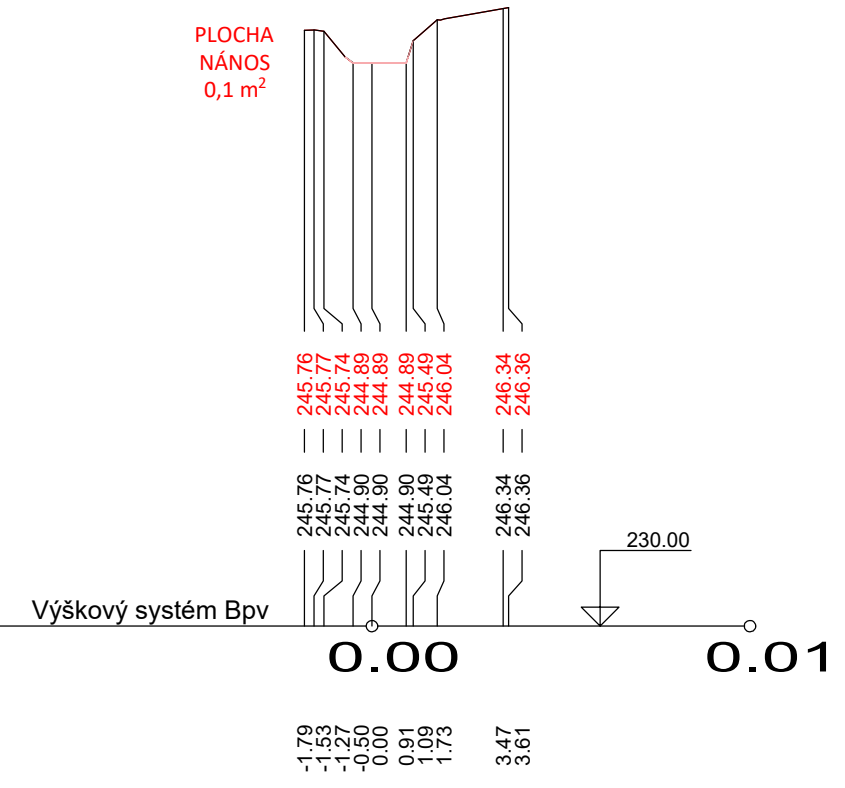
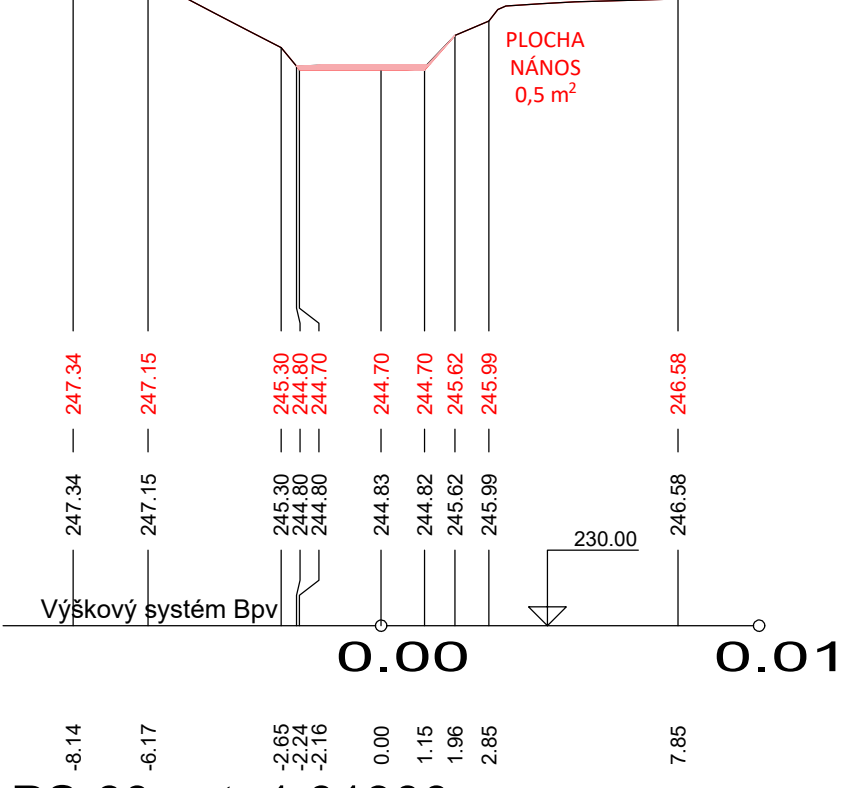
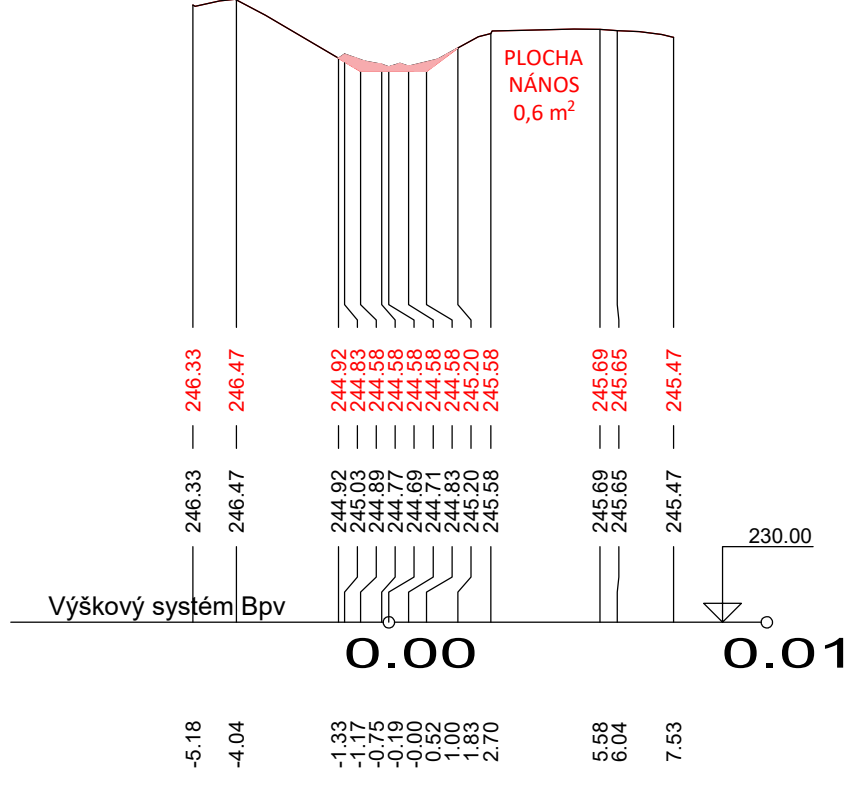
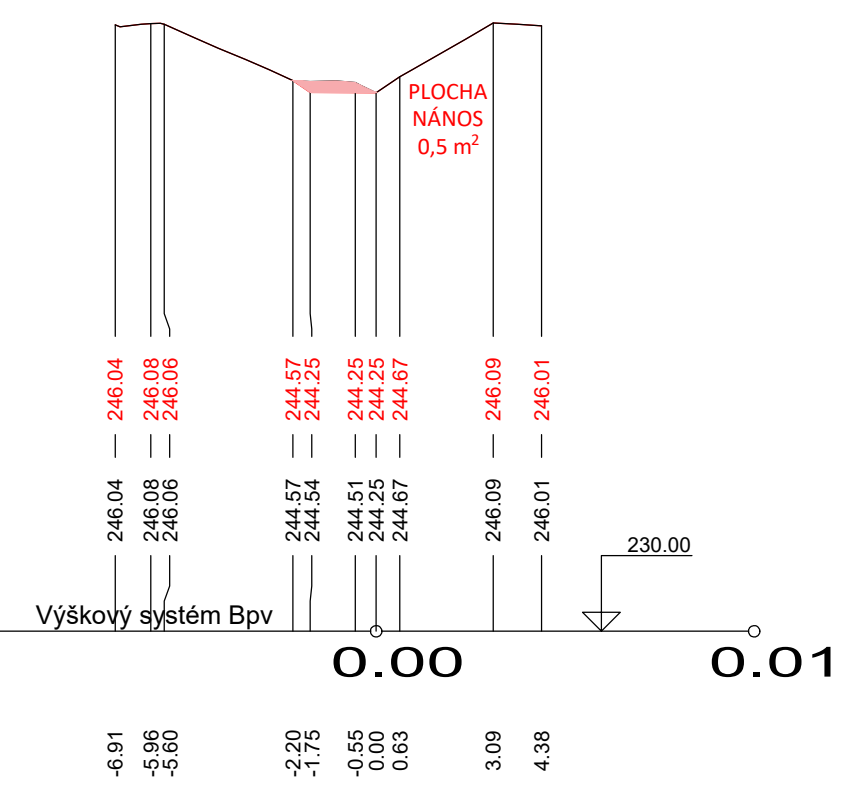
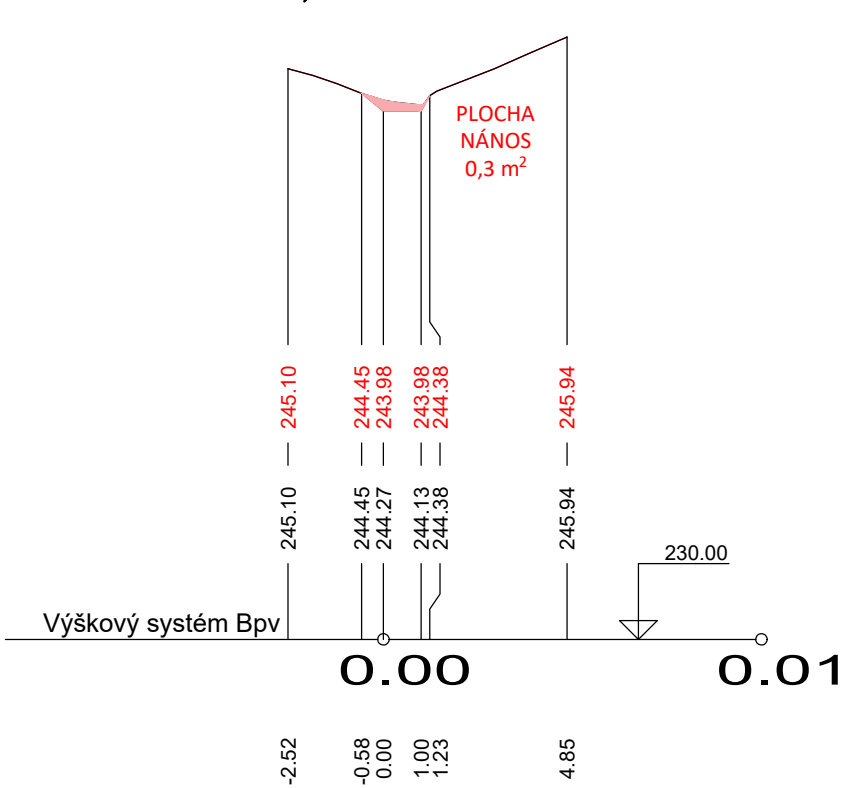
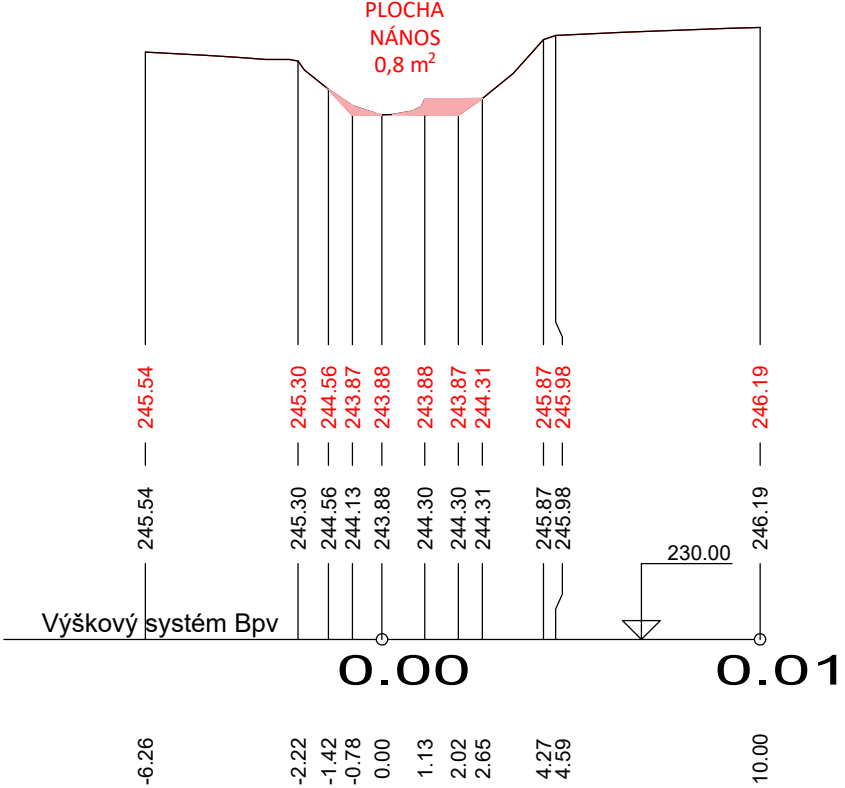
navržený stav

stávající stav

Srovnávací rovina

Staničení v km

Staničení v m



„Splavná, Drahotuše“ - PD

Akce:
Stavebník:
Povodí Moravy, s.p. - Dřevařská 932/11, 602 00 Brno
Závod Horní Morava

Místo stavby:
Vodní tok - Splavná, ř. km 1,690 - 2,740
k.ú. Drahotuše [631949], ORP Hranice

Stupeň dokumentace:
Projektová dokumentace pro provádění stavby

Datum: 10.2021 **Číslo projektu:** **Paré:**

Vypracoval:
Ing. Tomáš Pecival, Ph.D.
Unhošťská 1629, 253 01 Hostivice

Název výkresu:
OBNOVENÍ KAPACITY KORYTA - 1. ČÁST
řešený úsek ř. km 2,530 až 2,740

Měřítko: 1:200 **Číslo výkresu:** D.1.2.2.10 **Změna:** -